Образец по чл. 53, ал. 6 от НСГ

Изготвил: .....
инж. Хюсеин Бухов
име, фамилия/ подпис
дата: 13.03.19
№ и дата на удостоверението за упражняване на лесовъдска практика: 8545/05.12.2012г.

Одобрил: .....
инж. Димитър Маргаритов
име, фамилия/ подпис
дата: 13.03.19г.
№ и дата на удостоверението за упражняване на лесовъдска практика: 2331/06.11.2012г.

ТЕХНОЛОГИЧЕН ПЛАН № _____

За добив на дървесина от отдел 279 подотдел Г
На ТП ДГС/ДЛС Сърница /попълва се само за държавни гори/
община Велинград землище Кръстава
Имот с (кадастрален идентификатор/ КВС) № ..... /попълва се само за недържавни гори/

I. Схема за добива на дървесина от насаждението

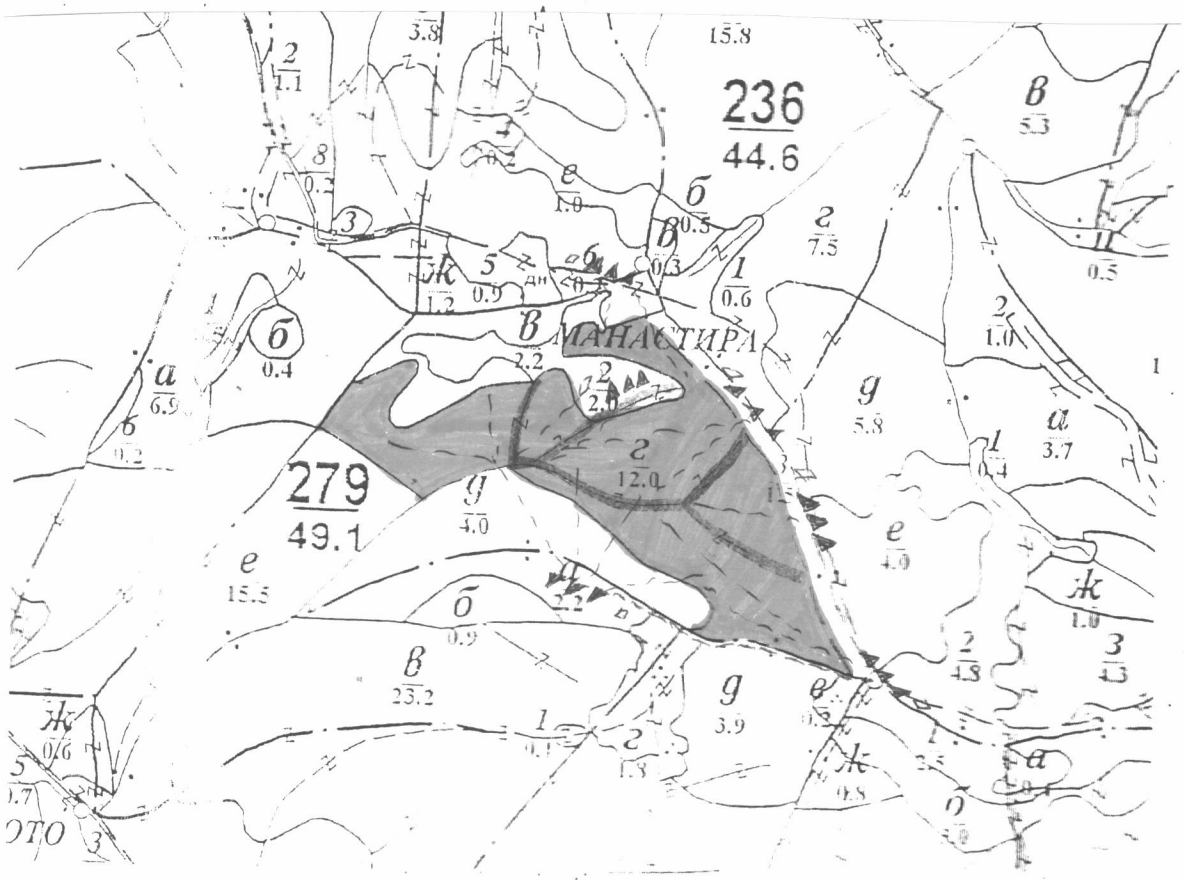

Легенда

- проектирани коларски вр. извозни пътища
- съществуващи извозни пътища
- съществуващ автомобилен път
- технологична просека
- насаждение
- площ за ГСМ и материали
- проектирани тракторни вр. извозни пътища
- временен склад
- трасе на въжена линия
- проектиран автомобилен път
- постоянно водно течение

На схемата задължително се нанасят: контурите на насаждението/ имота, съществуващите и проектирани временни горски пътища, технологичните просеки, просеките за въжени линии, извозни пътища, временни складове както и връзката им със съществуващата автомобилна пътна мрежа

II. Характеристика на насаждението

1. Вид на сечта ..постепенно - на ивици.. / интензивност ..25.. %
/ интензивност ..... %
Втори вид сеч .....
2. Площ на подотдела ..12,0.. ха Размер на сечището ..12,0.. ха
3. Състав по план/ програма ..6Б-8,1 отр-2см-.., действителен .....
4. Запас на 1 ха: с клони ..224.. куб.м/ха, без клони ..201.. куб.м/ха
5. Среден наклон на терена ..18.. градуса.
6. Очакван добив от маркираната дървесина ..... лежаща маса, куб.м.

дърв. вид / категория						дърв. вид / категория						
едра						дребна						вър-
средна						дърва						шина

7. Наличие и характеристика на подраста преди сечта (състав, възраст, средна височина, % на покритие) 6Б-4, 20 год, 0,4 - ивли, 4-2, отр-4, дгн-1, Ос-4, 0, 1, Бя-5
200
8. Средно извозно разстояние .....
9. Други характеристики на насаждението *(токовища, сватбовища, надлесни дървета, сервитути, защитени територии, Натура 2000, защитени видове описани в доклада за гори с висока консервационна стойност, мъртва дървесина, вододайни зони, биологично разнообразие и др.)*
Всичко 10 30 години - зам.

III. Технологични указания

1. Дървесината в насаждението да се добива при спазване на технологичната схема по т. I
2. Сечта ще се извършва с *(моторен трион, ръчно, машини; кастренето на отсечените стъбла се извършва: в сечище, на временен склад)* вилз. Кастренето на отсечените стъбла ще се извърши в сечището
3. Извозът от сечището до временните складове ще се осъществява с ..ИЛС на.. на ..сещии.. с ..влагане на терена или.. *(цели стъбла, дълги/ къси секции, сортименти, чипс и др.; с влачене на терена, изцяло натоварени)* ..специализирани.. на ..верен трактор.. с ..влагане на терена на сортименти/ за сортименти

4. Проектирани нови горски автомобилни пътища съгласно Наредба 5 за строителството в горските територии без промяна на предназначението им: дължина ..... м. широчина ..... м.
5. Изграждане и ремонт на временни извозни горски пътища:
5.1 Тракторни - допустимо разстояние между тях .....м. (не по - малко от 40м), дължина .....м., широчина 4 м.
5.2 Коларски - разстояние между тях .....м. (не по - малко от 40м), дължина .....м., широчина .....м.
6. Просеки за въжени линии: ..... бр.
допустимо разстояние между просеките .....м., дължина .....м., широчина .....м.
7. Направа на технологични просеки: ..... бр.
допустимо разстояние между просеките .....м., дължина .....м., широчина .....м.
8. Изграждане на нови временни складове (бр., площ в ха) .....
На ..съще.. ..ползващи.. ..временни.. ..складове..
9. Мерки за опазване на оставащите на корен дървета, подраста, младинняка и почвата
Поиска на ползване да е дебнатска за оставащия дървостой по ред
10. Начини за почистване на сечището ..Събиране на купчини в сечището..
11. Други указания: ..Всички ги отпадъци да се изчистят.. ..изчистване сечището.. ..определените за това места и да
да се изнасят битовите отпадъци от сечището извън горските територии на определените за това места, се изпълнят
12. Всички операции по подготвителните и основните работи да се извършват съгласно изискванията на Правилника за здравословни и безопасни условия на труд в горите и правилата за противопожарна безопасност в горите.

ЗАПОЗНАТ с технологичния план: ..... /попълва се след издаване на позволително за сеч/
Лицето по чл. 108, ал.2 от ЗГ, на което е издадено позволително за сеч № .....
.....
/трите имена, подпис, дата/
№ и дата на удостоверението за упражняване на лесовъдска практика: .....

Образец по чл. 53, ал. 6 от НСГ

Изготвил: ..... инж. Хюсин Бухов
име, фамилия / подпис
дата: 13.03.19 г.
№ и дата на удостоверението за упражняване на лесовъдска практика: 8545/05.12.2016 г.

Одобрил: ..... инж. Димитър Маргаритов
име, фамилия / подпис
дата: 13.03.19 г.
№ и дата на удостоверението за упражняване на лесовъдска практика: 8531/06.11.22 г.

ТЕХНОЛОГИЧЕН ПЛАН № _____

За добив на дървесина от отдел 283 подотдел е
На ТП ДГС/ДЛС Сечино /попълва се само за държавни гори/
община Велинград землище Кръстава
Имот с (кадастрален идентификатор/ КВС) № ..... /попълва се само за недържавни гори/

I. Схема за добива на дървесина от насаждението

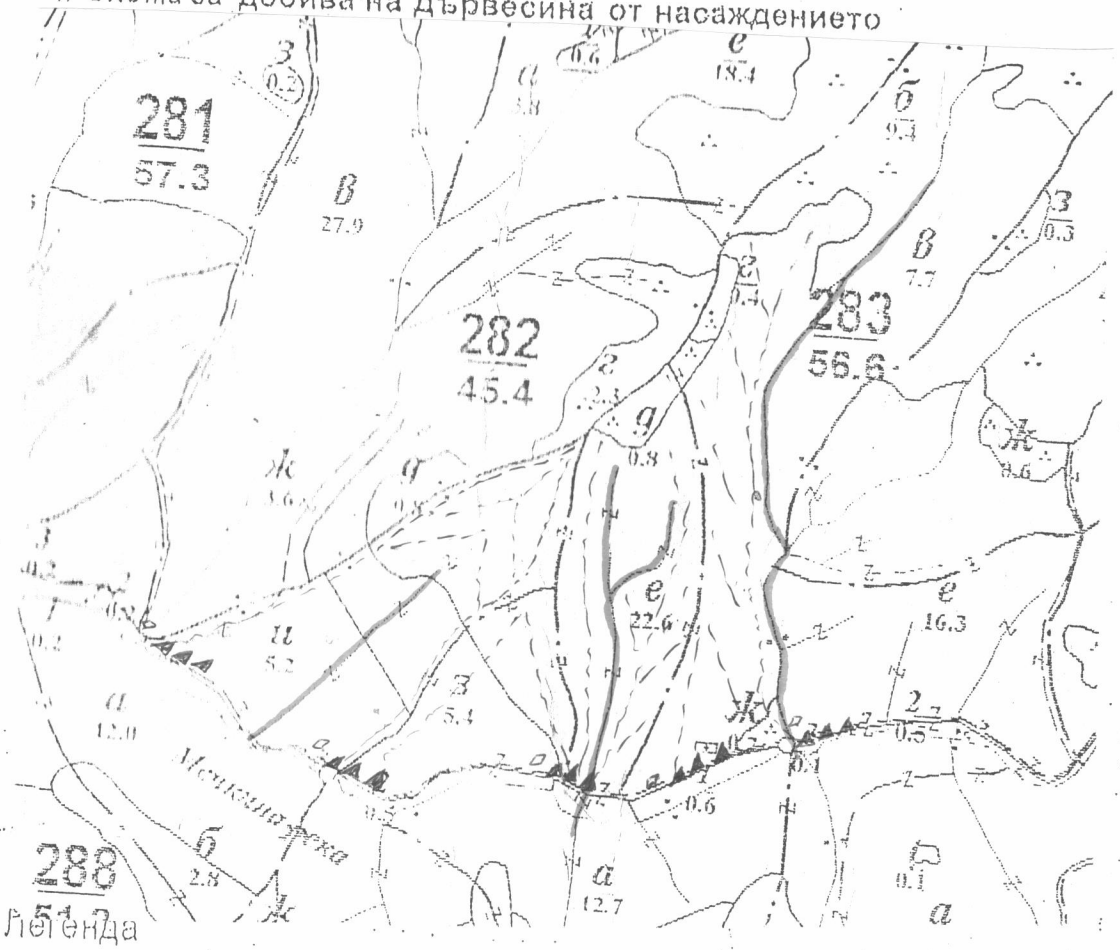

Легенда

- проектирани коларски вр. извозни пътища
- съществуващи извозни пътища
- съществуващ автомобилен път
- технологична просека
- насаждение
- проектирани тракторни вр. извозни пътища
- временен склад
- трасе на въжена линия
- проектиран автомобилен път
- Постоянно водно течение
- Място за семи вкладъци

На схемата задължително се нанасят контурите на насаждението/ имота, съществуващите и проектирани временни горски пътища, технологичните просеки, просеките за въжени линии, извозни пътища, временни складове както и връзката им със съществуващата автомобилна пътна мрежа

II. Характеристика на насаждението

1. Вид на сечта ..постепенно - неравномерна../ интензивност ..27..%
/ интензивност .....%
Втори вид сеч .....
2. Площ на подотдела ..22,6.. ха. Размер на сечището ..22,6.. ха
3. Състав по план/ програма ..6Д-9 ом-1 Дб-..., действителен .....
4. Запас на 1 ха: с клони ..250.. куб.м/ха, без клони ..209.. куб.м/ха
5. Среден наклон на терена ..23.. градуса.
6. Очакван добив от маркираната дървесина ..... лежаща маса, куб.м.

дърв. вид / категория	бб	ом				дърв. вид / категория	бб	ом				
едра						дребна						върш.
средна						дърва						

7. Наличие и характеристика на подраста преди сечта (състав, възраст, средна височина, % на покритие) ..ом-5, 30 год., 0,5 м, 1 дек., бб-3, 20 г., 0,5 м, 1 дек.-...
...
8. Средно извозно разстояние ..500..
9. Други характеристики на насаждението *(токовища, сватбовища, надлесни дървета, сервитути, защитени територии, Натура 2000, защитени видове описани в доклада за гори с висока консервационна стойност, мъртва дървесина, вододайни зони, биологично разнообразие и др.)* ..
...БГ0001030 Водосборен район...

III. Технологични указания

1. Дървесината в насаждението да се добива при спазване на технологичната схема по т. I
2. Сечта ще се извършва с *(моторен трион, ръчно, машини; кастренето на отсечените стъбла се извършва: в сечища, на временен склад)* ..ВЛИЗ, кастренето ще бъде в сечището...
3. Извозът от сечището до временните складове ще се осъществява с ..ЮБС на ..4 бр. сечки.. с ..влачене на терена и механизиран.. на *(цели стъбла, дълги/къси секции, сортименти, чипс и др.; с влачене на терена, изцяло натоварени)* ..пълни.. ..трактор ЮМЗ 4 бр. сечки.. с ..влачене на терена...
...
4. Проектирани нови горски автомобилни пътища съгласно Наредба 5 за строителството в горските територии без промяна на предназначението им: дължина..... м. широчина ..... м.
5. Изграждане и ремонт на временни извозни горски пътища:
5.1 Тракторни - допустимо разстояние между тях .....м. (не по - малко от 40м), дължина .....м., широчина 4 м.
5.2 Коларски - разстояние между тях .....м. (не по - малко от 40м), дължина .....м., широчина .....м.
6. Просеки за въжени линии: ..... бр.
допустимо разстояние между просеките .....м., дължина .....м., широчина .....м.
7. Направа на технологични просеки: ..... бр.
допустимо разстояние между просеките .....м., дължина .....м., широчина .....м.
8. Изграждане на нови временни складове (бр., площ в ха) .....
..На свое определени временни складове...
9. Мерки за опазване на оставащите на корен дървета, подраста, младиняка и почвата
..Поваката на машината да е безопасна за оставащите дървета...
10. Начини за почистване на сечището ..Събиране на ръчни сечива...
11. Други указания: ..Вятъра отпадъци да се изнасят от сечищата, а...
сечищата, да се изравнят...
да се изнасят битовите отпадъци от сечището извън горските територии на определените за това места.
12. Всички операции по подготвителните и основните работи да се извършват съгласно изискванията на Правилника за здравословни и безопасни условия на труд в горите и правилата за противопожарна безопасност в горите.

ЗАПОЗНАТ с технологичния план: ..... /попълва се след издаване на позволително за сеч/
Лицето по чл. 108, ал.2 от ЗГ, на което е издадено позволително за сеч № .....
...
/трите имена, подпис, дата/
№ и дата на удостоверението за упражняване на лесовъдска практика: .....

Образец по чл. 53, ал. 6 от НСГ

Изготвил: инж. Валентин Ганчев
ст. лесничей
име, фамилия / подпис
дата 21.11.18 г.
№ и дата на удостоверението за упражняване на лесовъдска практика: 29-1/26.03.12

Одобрил: инж. Димитър Маргаратов
име, фамилия / подпис
дата 22.11.18 г.
№ и дата на удостоверението за упражняване на лесовъдска практика: 8331/06.11.12г.

ТЕХНОЛОГИЧЕН ПЛАН № _____

За добив на дървесина от отдел 162 подотдел „9"
На ТП ДГС/ДЛС „Гелино" /попълва се само за държавни гори/
община Велинград землище Кръстава
Имот с (кадастрален идентификатор/ КВС) № ..... /попълва се само за недържавни гори/

I. Схема за добива на дървесина от насаждението

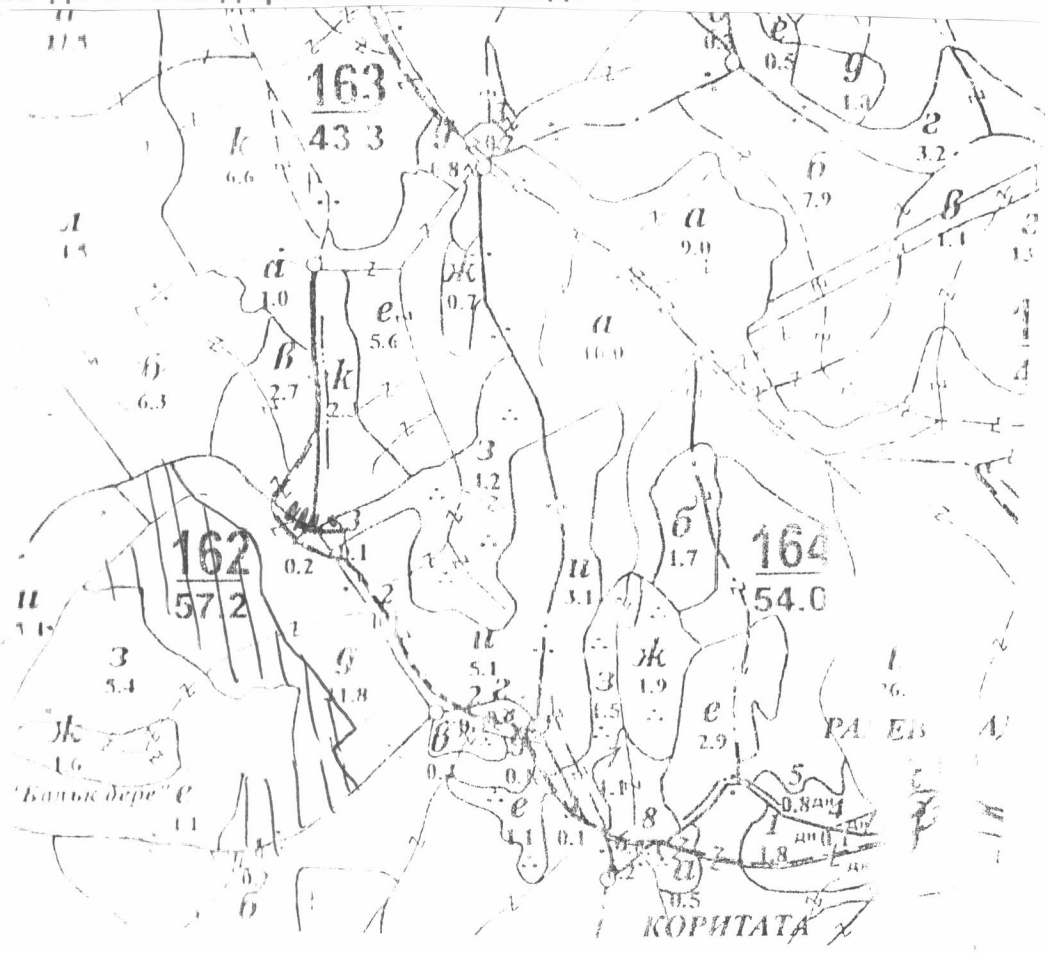

Легенда

±±±±	проектирани коларски вр. извозни пътища	→→→→→	проектирани тракторни вр. извозни пътища
– – – – –	съществуващи извозни пътища	▲▲▲	временен склад
=====	съществуващ автомобилен път	XXXXX	трасе на въжена линия
ΛΛΛΛΛ	технологична просека	=+=+=+=+	проектиран автомобилен път
	Мара. насажд.	•	място за ГСМ и отпад.
//////	неусвоима част		

На схемата задължително се нанасят контурите на насаждението/ имота, съществуващите и проектирани временни горски пътища, технологичните просеки, просеките за въжени линии, извозни пътища, временни складове както и връзката им със съществуващата автомобилна пътна мрежа.

II. Характеристика на насаждението

1. Вид на сечта...нос. - котловина...../ интензивност .....%
Втори вид сеч ...../ интензивност .....%
2. Площ на подотдела ...11.8..... ха Размер на сечището ..... ха
3. Състав по план/ програма 6610, действителен 6610
4. Запас на 1 ха: с клони ...521..... куб.м/ха, без клони ...466..... куб.м/ха
5. Среден наклон на терена ...28..... градуса.
6. Очакван добив от маркираната дървесина ...437..... лежаща маса, куб.м.

дърв. вид / категория	бб	см				дърв. вид / категория	бб	см					
едра	389	6				дребна	1	–				вър-шина	
средна	17	1				дърва	23	–					

7. Наличие и характеристика на подраста преди сечта (състав, възраст, средна височина, % на покритие) Пс - Бк 6 - 40с; 0.4; 14м; 20см; см 3 - 10м; бб 1 - 14м
.....
8. Средно извозно разстояние ...200.....
9. Други характеристики на насаждението *(токовища, сватбовища, надлесни дървета, сервитути, защитени територии, Натура 2000, защитени видове описани в доклада за гори с висока консервационна стойност, мъртва дървесина, вододайни зони, биологично разнообразие и др.)*

BG0001030 - Родопи-зап ВКЕ1; ВКЕ2

III. Технологични указания

1. Дървесината в насаждението да се добива при спазване на технологичната схема по т. I
2. Сечта ще се извършва с *(моторен трион, ръчно, машини; кастренето на отсечените стъбла се извършва: в сечище, на временен склад)* б.м.т., кастренето ще се извършва в сечището
3. Извозът от сечището до временните складове ще се осъществява с .Смеф. Горски трактор
на *(цели стъбла, дълги/ къси секции, сортименти, чипс и др.; с влачене на терена, изцяло натоварени)* .....
.....по горещи сечини с цел опазване на почв. и остав. дървета
4. Проектирани нови горски автомобилни пътища съгласно Наредба 5 за строителството в горските територии без промяна на предназначението им: дължина..... м. широчина ..... м.
5. Изграждане и ремонт на временни извозни горски пътища:
5.1 Тракторни - допустимо разстояние между тях .....м. (не по - малко от 40м), дължина .....м., широчина 4 м.
5.2 Коларски - разстояние между тях .....м. (не по - малко от 40м), дължина .....м. широчина .....м.
6. Просеки за въжени линии: ..... бр.
допустимо разстояние между просеките .....м., дължина .....м., широчина .....м.
7. Направа на технологични просеки: ..... бр.
допустимо разстояние между просеките .....м., дължина .....м., широчина .....м.
8. Изграждане на нови временни складове (бр., площ в ха) .....
.....
9. Мерки за опазване на оставащите на корен дървета, подраста, младиняка и почвата
.....повреждане на извоз в горещи сечини оцеляващ подраст и остав. дер.....
10. Начини за почистване на сечището .....Събиране на клонестата биомаса.....
11. Други указания: .....Да се спазва FSC и ЗБУТ.....
.....
да се изнасят битовите отпадъци от сечището извън горските територии на определените за това места.
12. Всички операции по подготвителните и основните работи да се извършват съгласно изискванията на Правилника за здравословни и безопасни условия на труд в горите и правилата за противопожарна безопасност в горите.

ЗАПОЗНАТ с технологичния план: ..... /попълва се след издаване на позволително за сеч/
Лицето по чл. 108, ал.2 от ЗГ, на което е издадено позволително за сеч № .....
.....
/трите имена, подпис, дата/
№ и дата на удостоверението за упражняване на лесовъдска практика: .....

Образец по чл. 53, ал. 6 от НСГ

Изготвил: инж. Валентин Гатев

Одобрил: инж. Димитър Маргаритов

име, фамилия / подпис
дата: 01.04.19 г.
№ и дата на удостоверението за упражняване на лесовъдска практика: 29-1/26.03.2012 г.

име, фамилия / подпис
дата: 01.04.19 г.
№ и дата на удостоверението за упражняване на лесовъдска практика: 8331/06.11.2012 г.

ТЕХНОЛОГИЧЕН ПЛАН № _____

За добив на дървесина от отдел 186 подотдел Б
На ТП ДГС/ДЛС „Лепино" /попълва се само за държавни гори/
община Велинград землище Грашово
Имот с (кадастрален идентификатор/ КВС) № ..... /попълва се само за недържавни гори/

I. Схема за добива на дървесина от насаждението

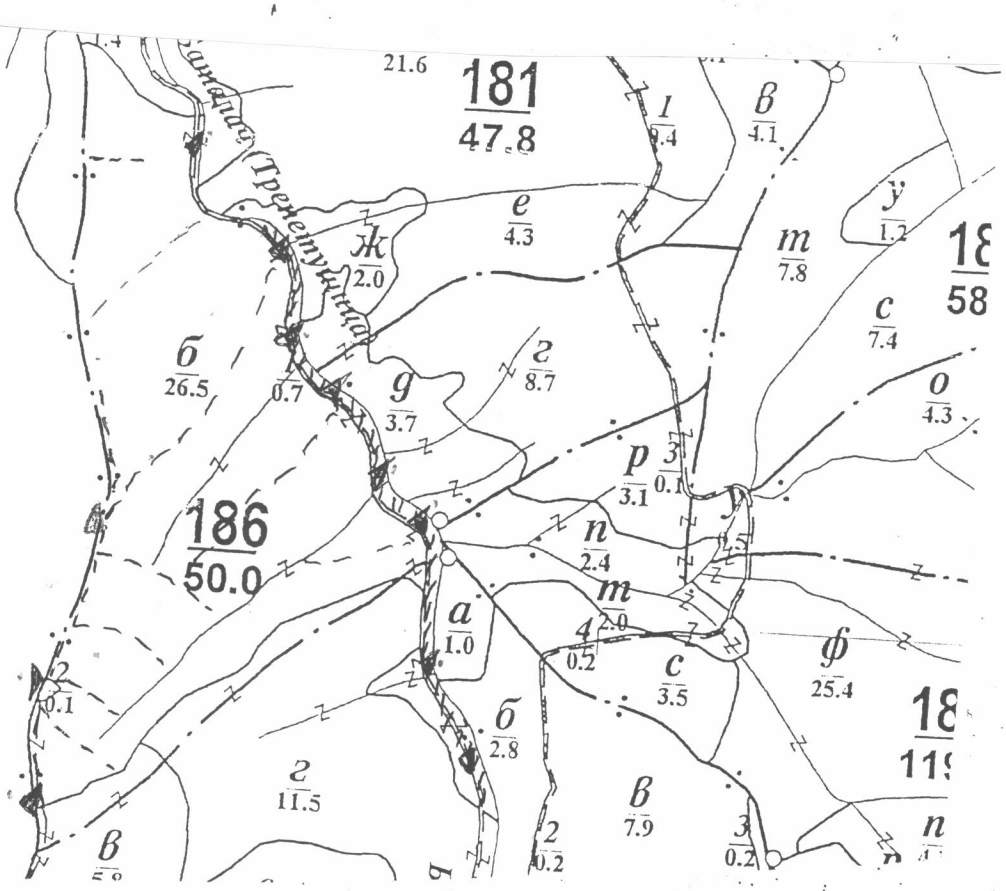

Легенда

- проектирани коларски вр. извозни пътища
- съществуващи извозни пътища
- съществуващ автомобилен път
- технологична просека
- маркирано насаждение
- място за отпадъци, ГСМ
- проектирани тракторни вр. извозни пътища
- временен склад
- трасе на въжена линия
- проектиран автомобилен път
- немаркирано дай

На схемата задължително се нанасят контурите на насаждението/ имота, съществуващите и проектирани временни горски пътища, технологичните просеки, просеките за въжени линии, извозни пътища, временни складове както и връзката им със съществуващата автомобилна пътна мрежа

II. Характеристика на насаждението

1. Вид на сечта: неравномерно-постепенна / интензивност 25 %
Втори вид сеч ..... / интензивност ..... %
2. Площ на подотдела 26,5 ха Размер на сечището 20,9 ха
3. Състав по план/ програма см 8, бб 2, бк, ела, действителен см 6, бб 4, бк, ела
4. Запас на 1 ха: с клони 712 куб.м/ха, без клони 632 куб.м/ха
5. Среден наклон на терена 32 градуса
6. Очакван добив от маркираната дървесина 2003 лежаща маса, куб.м.

дърв. вид / категория	бб	см	ела	бк		дърв. вид / категория	бб	см	ела	бк			
едра	450	823	198	2		дребна	1	97				вър-шина	190
средна	13	25	8			дърва	294	51	27	17			

7. Наличие и характеристика на подраста преди сечта (състав, възраст, средна височина, % на покритие) см 10 - 15 гг. h - 1,5 м

8. Средно извозно разстояние 250
9. Други характеристики на насаждението *(токовища, сватбовища, надлесни дървета, сервитути, защитени територии, Натура 2000, защитени видове описани в доклада за гори с висока консервационна стойност, мъртва дървесина, вододайни зони, биологично разнообразие и др.)* Натура 2000 - BG 0001030 Родопи Зап. Вид 1.1.4, вид 3

III. Технологични указания

1. Дървесината в насаждението да се добива при спазване на технологичната схема по т. I
2. Сечта ще се извършва с *(моторен трион, ръчно, машини; кастренето на отсечените стъбла се извършва: в сечище, на временен склад)* БМТ - кастрене в сечището
3. Извозът от сечището до временните складове ще се осъществява с трактор или ИТС (на място)
на *(цели стъбла, дълги/ къси секции, сортименти, чипс и др.; с влачене на терена, изцяло натоварени)* цели или дълги секции
4. Проектирани нови горски автомобилни пътища съгласно Наредба 5 за строителството в горските територии без промяна на предназначението им: дължина ..... м. широчина ..... м.
5. Изграждане и ремонт на временни извозни горски пътища:
5.1 Тракторни - допустимо разстояние между тях .....м. (не по - малко от 40м), дължина 400 м., широчина 4 м.
5.2 Коларски - разстояние между тях .....м. (не по - малко от 40м), дължина .....м., широчина .....м.
6. Просеки за въжени линии: ..... бр.
допустимо разстояние между просеките .....м., дължина .....м., широчина .....м.
7. Направа на технологични просеки: ..... бр.
допустимо разстояние между просеките .....м., дължина .....м., широчина .....м.
8. Изграждане на нови временни складове (бр., площ в ха) .....
9. Мерки за опазване на оставащите на корен дървета, подраста, младиняка и почвата повечето от тях в подходяща посока, падащи пън и отбърсване
10. Начини за почистване на сечището не изискват в сечищет
11. Други указания: Около трайни пътища и изградени временни да се спазва КЗС
да се изнасят битовите отпадъци от сечището извън горските територии на определените за това места.
12. Всички операции по подготвителните и основните работи да се извършват съгласно изискванията на Правилника за здравословни и безопасни условия на труд в горите и правилата за противопожарна безопасност в горите.

ЗАПОЗНАТ с технологичния план: ..... /попълва се след издаване на позволително за сеч/
Лицето по чл. 108, ал.2 от ЗГ, на което е издадено позволително за сеч № .....
/трите имена, подпис, дата/
№ и дата на удостоверението за упражняване на лесовъдска практика: .....

Образец по чл. 53, ал. 6 от НСГ

Изготвил: инж. Валентин Ганчев

име, фамилия / подпис

дата: 30.11.18 г.

№ и дата на удостоверението за упражняване на лесовъдска практика: 29.1 / 26.03.12

Одобрил: инж. Димитър Маргарито

име, фамилия / подпис

дата: 15.11.19 г.

№ и дата на удостоверението за упражняване на лесовъдска практика: 8531 / 06.11.12

ТЕХНОЛОГИЧЕН ПЛАН № _____

За добив на дървесина от отдел 240 подотдел 5

На ТП ДГС/ДЛС Чепино /попълва се само за държавни гори/

община Велинград землище Грашево

Имот с (кадастрален идентификатор/ КВС) № ..... /попълва се само за недържавни гори/

I. Схема за добива на дървесина от насаждението

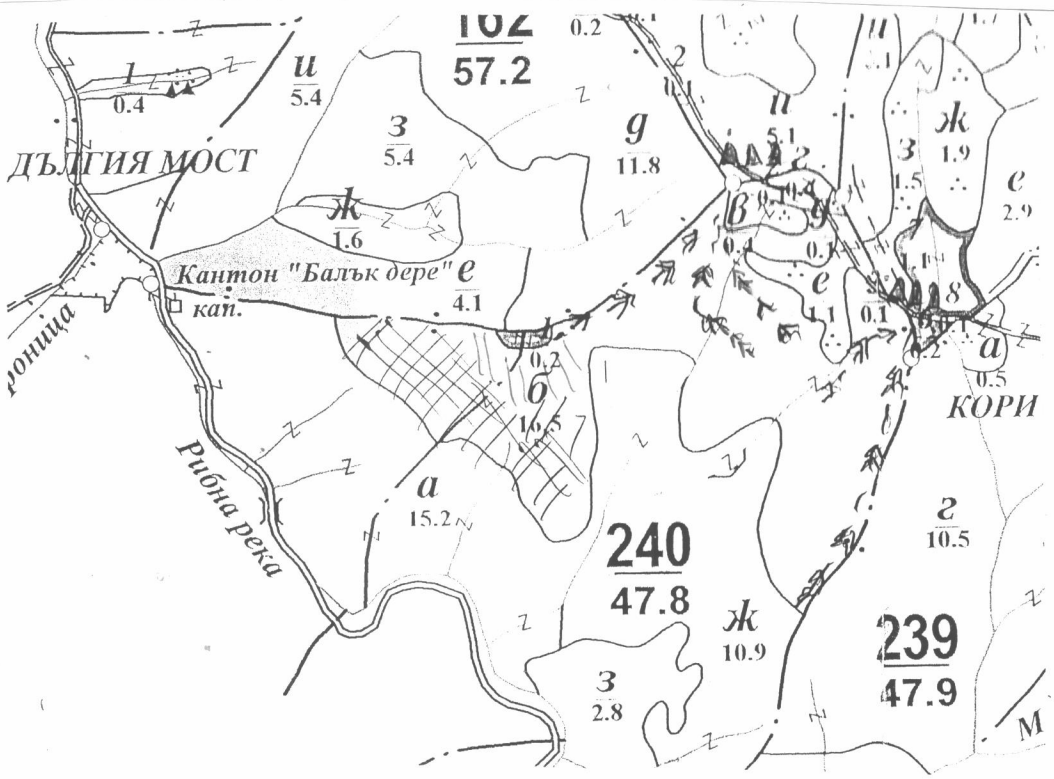

Легенда

±±±±	проектирани коларски вр. извозни пътища	→→→→→	проектирани тракторни вр. извозни пътища
-----	съществуващи извозни пътища	▲▲▲	временен склад
=====	съществуващ автомобилен път	XXXXX	трасе на въжена линия
ΛΛΛΛΛ	технологична просека	=+=+=+=+	проектиран автомобилен път
•	мястото за отпадъци и тем	//////////	немарк. участ.

На схемата задължително се нанасят контурите на насаждението/ имота, съществуващите и проектирани временни горски пътища, технологичните просеки, просеките за въжени линии, извозни пътища, временни складове както и връзката им със съществуващата автомобилна пътна мрежа.

II. Характеристика на насаждението

1. Вид на сечта постепенно котловинна / интензивност 25 %
Втори вид сеч ..... / интензивност ..... %
2. Площ на подотдела 16.5 ха Размер на сечището 43.5 ха
3. Състав по план/ програма 5Б10см,Тр1,Бк,Бр3, действителен 5Б10см,Тр1,Бк,Бр3
4. Запас на 1 ха: с клони 525 куб.м/ха, без клони 466 куб.м/ха
5. Среден наклон на терена 29 градуса
6. Очакван добив от маркираната дървесина 727 лежаща маса, куб.м.

дърв. вид / категория	Бб	Тр1				дърв. вид / категория	Бб	Тр1					
едра	588	22				дребна	1	–				вър-шина	86
средна	25	7				дърва	42	42					

7. Наличие и характеристика на подраста преди сечта (състав, възраст, средна височина, % на покритие) Бб1, см3, Бк, Тр1 - Ес5, 30г, 50%, 6-9м, 6-14см
8. Средно извозно разстояние 200
9. Други характеристики на насаждението *(токовища, сватбовища, надлесни дървета, сервитути, защитени територии, Натура 2000, защитени видове описани в доклада за гори с висока консервационна стойност, мъртва дървесина, водадайни зони, биологично разнообразие и др.)*
Натура 2000 – BG0001030 Родопи Зап.
вне 1

III. Технологични указания

1. Дървесината в насаждението да се добива при спазване на технологичната схема по т. I
2. Сечта ще се извършва с *(моторен трион, ръчно, машини; кастренето на отсечените стъбла се извършва: в сечище, на временен склад)* моторни триони, кастренe в сечището
3. Извозът от сечището до временните складове ще се осъществява с трактор за щяги и дълги сортименти
на *(цели стъбла, дълги/ къси сортименти, чипс и др.; с влачене на терена, изцяло натоварени)* щяги - [illegible] складове
4. Проектирани нови горски автомобилни пътища съгласно Наредба 5 за строителството в горските територии без промяна на предназначението им: дължина..... м. широчина ..... м.
5. Изграждане и ремонт на временни извозни горски пътища:
5.1 Тракторни - допустимо разстояние между тях .....м. (не по - малко от 40м), дължина .....м., широчина 4 м.
5.2 Коларски - разстояние между тях .....м. (не по - малко от 40м), дължина .....м. широчина .....м.
6. Просеки за въжени линии: ..... бр.
допустимо разстояние между просеките .....м., дължина .....м., широчина .....м.
7. Направа на технологични просеки: ..... бр.
допустимо разстояние между просеките .....м., дължина .....м., широчина .....м.
8. Изграждане на нови временни складове (бр., площ в ха) .....
9. Мерки за опазване на оставащите на корен дървета, подраста, младиняка и почвата
Бързане и извоз в тясна щадяща ивица от дървета
10. Начини за почистване на сечището на купища в сечището
11. Други указания: Да се спазва ЕЗ
да се изнасят битовите отпадъци от сечището извън горските територии на определените за това места.
12. Всички операции по подготвителните и основните работи да се извършват съгласно изискванията на Правилника за здравословни и безопасни условия на труд в горите и правилата за противопожарна безопасност в горите.

ЗАПОЗНАТ с технологичния план: ..... /попълва се след издаване на позволително за сеч/
Лицето по чл. 108, ал.2 от ЗГ, на което е издадено позволително за сеч № .....
/трите имена, подпис, дата/
№ и дата на удостоверението за упражняване на лесовъдска практика: .....

Образец по чл. 53, ал. 6 от НСГ

Изготвил: [signature]
инж. Хюсеин Бухов
име, фамилия/ подпис
дата: 26.03.19 г.
№ и дата на удостоверението за упражняване на лесовъдска практика: 8545/05.12.2012 год

Одобрил: [signature]
инж. Димитър Маргаритов
име, фамилия/ подпис
дата: 26.03.19 г.
№ и дата на удостоверението за упражняване на лесовъдска практика: 8331/06.11.2012 г.

ТЕХНОЛОГИЧЕН ПЛАН № _____

За добив на дървесина от отдел 254 подотдел а
На ТП ДГС/ДЛС Гелино /попълва се само за държавни гори/
община Велинград землище Кростава
Имот с (кадастрален идентификатор/ КВС) № ..... /попълва се само за недържавни гори/

I. Схема за добива на дървесина от насаждението

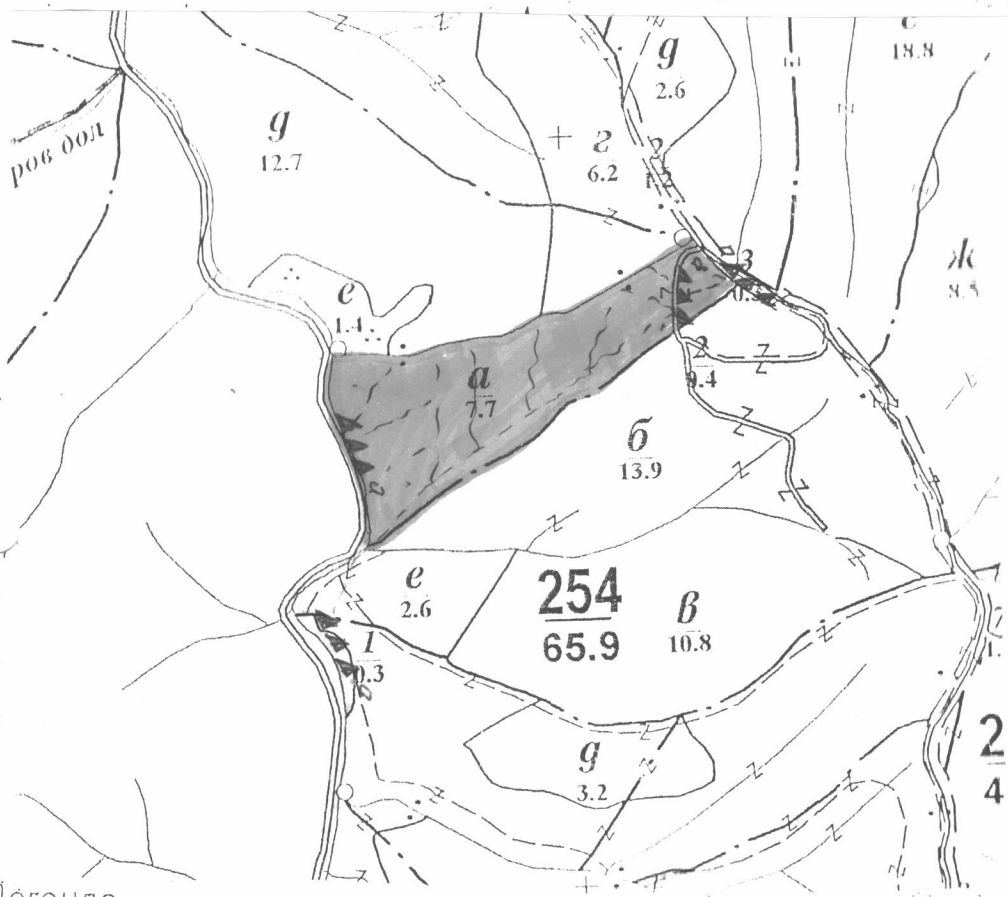

Легенда

- проектирани коларски вр. извозни пътища
- съществуващи извозни пътища
- съществуващ автомобилен път
- технологична просека
- насаждение
- проектирани тракторни вр. извозни пътища
- временен склад
- трасе на въжена линия
- проектиран автомобилен път
- Водно течение

На схемата задължително се нанасят контурите на насаждението/ имота, съществуващите и проектирани временни горски пътища, технологичните просеки, просеките за въжени линии, извозни пътища, временни складове както и връзката им със съществуващата автомобилна пътна мрежа

II. Характеристика на насаждението

1. Вид на сечта ..... проб. рка ..... / интензивност 17 ..... %
Втори вид сеч ..... / интензивност ..... %
2. Площ на подотдела ..... 7,17 ..... ха Размер на сечището ..... 2,7 ..... ха
3. Състав по план/ програма 5Б-8, см-2, яа-, пт-, дз-, бк ..... /действителен .....
4. Запас на 1 ха: с клони ..... 434 ..... куб.м/ха, без клони ..... 388 ..... куб.м/ха
5. Среден наклон на терена ..... 32 ..... градуса,
6. Очакван добив от маркираната дървесина ..... 465 ..... лежаща маса, куб.м.

дърв. вид / категория	бб	см				дърв. вид / категория	бб	см				
едра	138	24				дребна	4	1				вър. шина
средна	70	8				дърва	135	1				

7. Наличие и характеристика на подраста преди сечта (състав, възраст, средна височина, % на покритие) ..... см-10, бзрас-15 год, hсл-0,5, бис-1,0 яа-, бо-, ...
.....
8. Средно извозно разстояние ..... 250 .....
9. Други характеристики на насаждението *(токовища, сватбовища, надлесни дървета, сервитути, защитени територии, Натура 2000, защитени видове описани в доклада за гори с висока консервационна стойност, мъртва дървесина, вододайни зони, биологично разнообразие и др.)* .....
..... В 5000 10 30 Родни - заладки .....

II. Технологични указания

. Дървесината в насаждението да се добива при спазване на технологичната схема по т. I
. Сечта ще се извършва с *(моторен трион, ръчно, машини; кастренето на отсечените стъбла се извършва в сечище, на временен склад)* ..... ВМ 13.1, кастренето ще се извършва в сечището .....
. Извозът от сечището до временните складове ще се осъществява с ..... Животинска тягова сила на всеки сектор с влачене на .....
на *(цели стъбла, дълги/ къси секции, сортименти, чипс и др.; с влачене на терена, изцяло натоварено)* ..... терена или трактор. на всеки сектор с влачене на терена .....
. Прбектирани нови горски автомобилни пътища съгласно Наредба 5 за строителството горските територии без промяна на предназначението им: дължина..... м. широчина ..... м.
. Изграждане и ремонт на временни извозни горски пътища:
5.1 Тракторни - допустимо разстояние между тях .....м. (не по - малко от 40м), дължина .....м., широчина 4 м.
5.2 Коларски - разстояние между тях .....м. (не по - малко от 40м), дължина .....м., широчина .....м.
. Просеки за въжени линии: ..... бр.
опустимо разстояние между просеките .....м., дължина .....м., широчина .....м.
. Направа на технологични просеки: ..... бр.
опустимо разстояние между просеките .....м., дължина .....м., широчина .....м.
. Изграждане на нови временни складове (бр., площ в ха) .....
На ..... старите временни складове .....
. Мерки за опазване на оставащите на корен дървета, подраста, младиняка и почвата
Ползата на повалне да е безопасна за оставащ. здрави и пожа.. Събиране на клончи в сечището
0. Начини за почистване на сечището .....
1. Други указания: Битовите отпадъци да бъдат събрани, изнасят от сечището и да се извозват от ТП.
е се изнасят битовите отпадъци от сечището извън горските територии на определените за това места,
2. Всички операции по подготвителните и основните работи да се извършват съгласно изискванията на Правилника за здравословни и безопасни условия на труд в горите и равилата за противопожарна безопасност в горите.

АПОЗНАТ с технологичния план: ..... /попълва се след издаване на позволително за сеч/ ището по чл. 108, ал.2 от ЗГ, на което е издадено позволително за сеч № .....
.....
/трите имена, подпис, дата/
и дата на удостоверението за упражняване на лесовъдска практика: .....

Образец по чл. 53, ал. 6 от НСГ

Изготвил: [signature]
инж. Хусеин Бухов
име, фамилия/ подпис
дата: 26.03.19
№ и дата на удостоверението за упражняване на лесовъдска практика: 8545/05.12.2012г.

Одобрил: [signature]
инж. Димитор Маргаритов
име, фамилия/ подпис
дата: 26.03.19 г.
№ и дата на удостоверението за упражняване на лесовъдска практика: 8531/06.11.2012г.

ТЕХНОЛОГИЧЕН ПЛАН № _____

За добив на дървесина от отдел 288 подотдел Г
На ТП ДГС/ДЛС Сенико /попълва се само за държавни гори/
община Великград землище Кръстава
Имот с (кадастрален идентификатор/ КВС) № ..... /попълва се само за недържавни гори/

I. Схема за добива на дървесина от насаждението

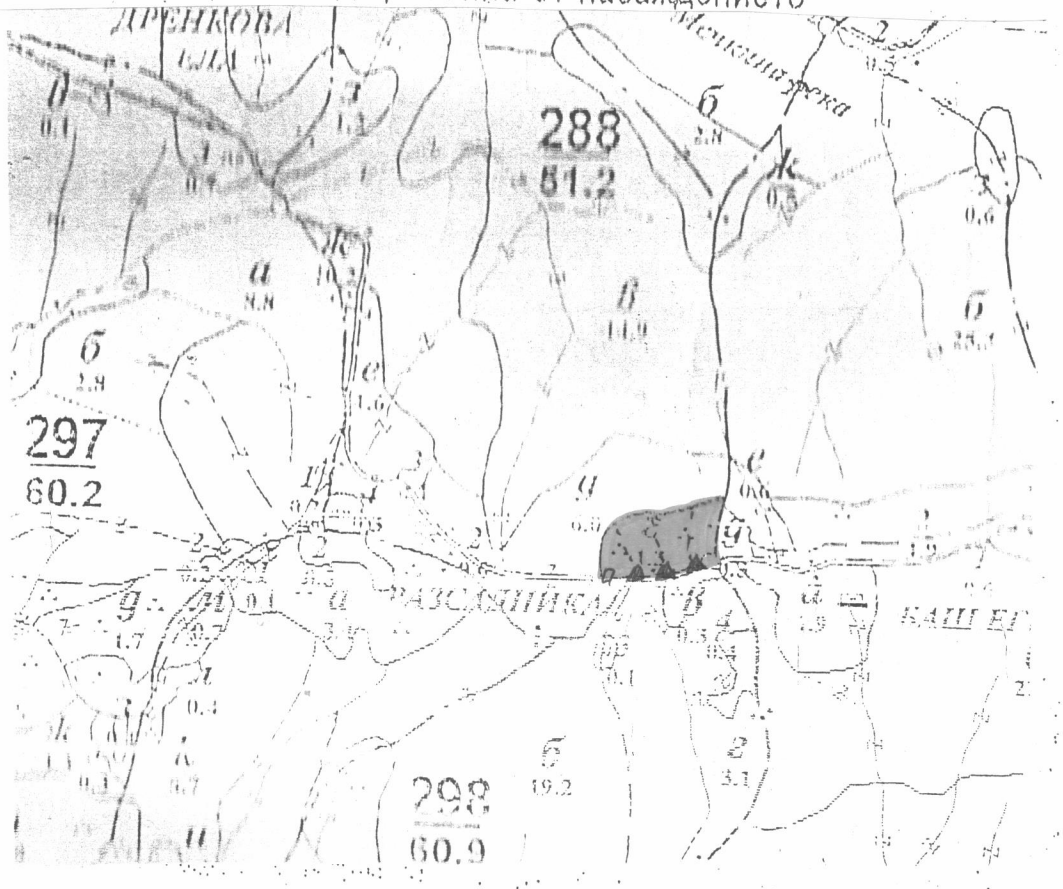

Легенда

- проектирани коларски вр. извозни пътища
- съществуващи извозни пътища
- съществуващ автомобилен път
- технологична просека
- насаждение
- проектирани тракторни вр. извозни пътища
- временен склад
- трасе на въжена линия
- проектиран автомобилен път
- Място за ГСМ и отпадъци

На схемата задължително се нанасят контурите на насаждението/ имота, съществуващите и проектирани временни горски пътища, технологичните просеки, просеките за въжени линии, извозни пътища, временни складове както и връзката им със съществуващата автомобилна пътна мрежа.

II. Характеристика на насаждението

1. Вид на сечта ..... пр. дърва ..... / интензивност ..19.... %
Втори вид сеч ..... / интензивност ..... %
2. Площ на подотдела ...1,3.... ха Размер на сечището ...1,3.... ха
3. Състав по план/ програма ..6Б-10,сл-..... действителен .....
4. Запас на 1 ха: с клони ...315.... куб.м/ха, без клони ...278.... куб.м/ха
5. Среден наклон на терена .....6..... градуса.
6. Очакван добив от маркираната дървесина .....64..... лежаща маса, куб.м.

дърв. вид / категория	бб					дърв. вид / категория	бб					
едра	30					дребна						
средна	12					дърва	22					върш. шина

7. Наличие и характеристика на подраста преди сечта (състав, възраст, средна височина, % на покритие) .....2.....
.....
8. Средно извозно разстояние .....100 м.....
9. Други характеристики на насаждението *(токовища, сватбовища, надлесни дървета, сервитути, защитени територии, Натура 2000, защитени видове описани в доклада за гори с висока консервационна стойност, мъртва дървесина, вододайни зони, биологично разнообразие и др.)* ...
.....
.....
.....

Образец по чл. 53, ал. 6 от НСГ

Изготвил: [signature]
инж. Хюсеин Духов
име, фамилия / подпис
дата: 26.03.19 г.
№ и дата на удостоверението за упражняване на лесовъдска практика: 8545/05.12.2012 год.

Одобрил: [signature]
инж. Димитър Маргаритов
име, фамилия / подпис
дата: 26.03.19 г.
№ и дата на удостоверението за упражняване на лесовъдска практика: 8331/06.11.2012 г.

ТЕХНОЛОГИЧЕН ПЛАН № _____

За добив на дървесина от отдел 290 подотдел е
На ТП ДГС/ДЛС Сепино /попълва се само за държавни гори/
община Велинград землище Кръстава
Имот с (кадастрален идентификатор/ КВС) № ..... /попълва се само за недържавни гори/

I. Схема за добива на дървесина от насаждението

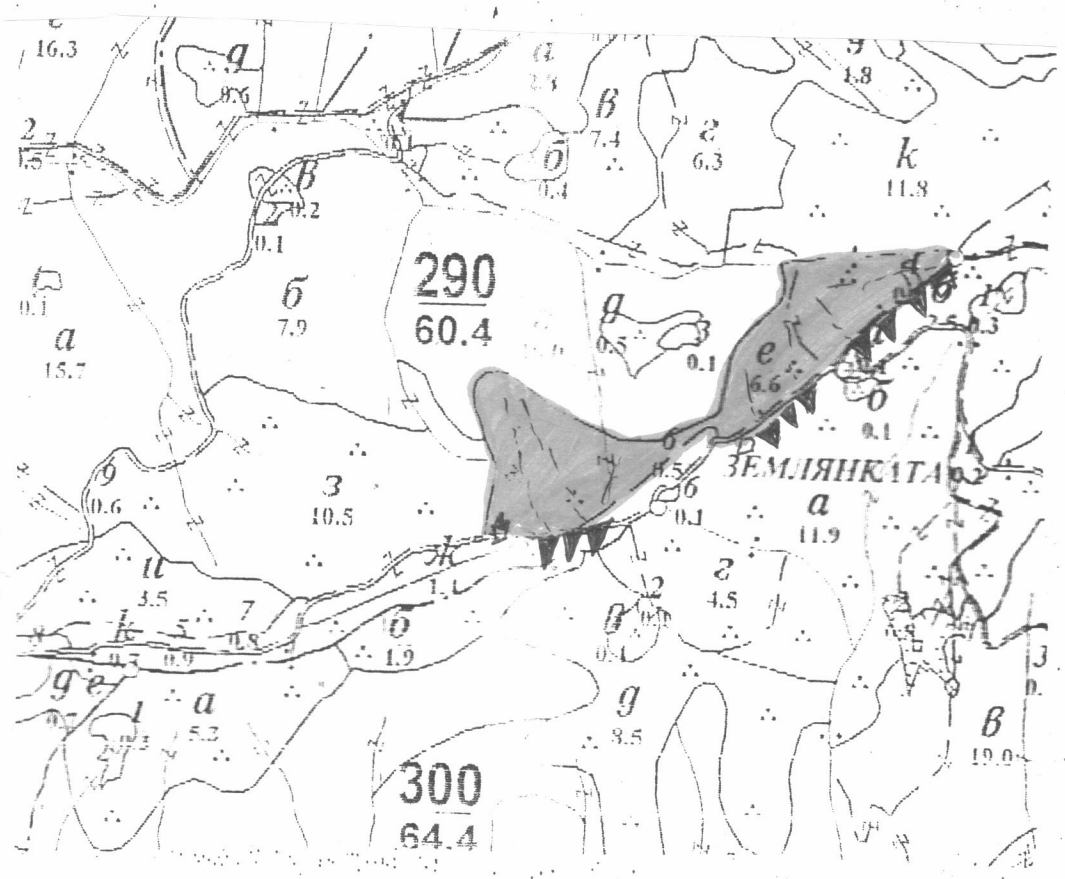

Легенда

- проектирани коларски вр. извозни пътища
- съществуващи извозни пътища
- съществуващ автомобилен път
- технологична просека
- насаждение
- проектирани тракторни вр. извозни пътища
- временен склад
- трасе на въжена линия
- проектиран автомобилен път
- Постоянно водно течение

□ Място за бсм и отпадъци

На схемата задължително се нанасят контурите на насаждението/ имота, съществуващите и проектирани временни горски пътища, технологичните просеки, просеките за въжени линии, извозни пътища, временни складове както и връзката им със съществуващата автомобилна пътна мрежа.

II. Характеристика на насаждението

1. Вид на сечта ..... / интензивност ..... %
Втори вид сеч ..... / интензивност ..... %
2. Площ на подотдела ..... ха. Размер на сечището ..... ха
3. Състав по план/ програма ....., действителен .....
4. Запас на 1 ха: с клони ..... куб.м/ха, без клони ..... куб.м/ха
5. Среден наклон на терена ..... градуса.
6. Очакван добив от маркираната дървесина ..... лежаща маса, куб.м.

дърв. вид / категория						дърв. вид / категория							
едра						дребна						вър-шина	
средна						дърва							

7. Наличие и характеристика на подраста преди сечта (състав, възраст, средна височина, % на покритие) .....

8. Средно извозно разстояние ..... м.
9. Други характеристики на насаждението *(токовища, сватбовища, надлесни дървета, сервитути, защитени територии, Натура 2000, защитени видове описани в доклада за гори с висока консервационна стойност, мъртва дървесина, вододайни зони, биологично разнообразие и др.)* .....

II. Технологични указания

. Дървесината в насаждението да се добива при спазване на технологичната схема по т. I
. Сечта ще се извършва с *(моторен трион, ръчно, машини; кастренето на отсечените стъбла се извършва: в сечища, на временен склад)* .....
. Извозът от сечището до временните складове ще се осъществява с .....
на ..... *(цели стъбла, дълги/ къси секции, сортименти, чипс и др.; с влачене на терена, изцяло натоварени)* .....
. Проектирани нови горски автомобилни пътища съгласно Наредба 5 за строителството горските територии без промяна на предназначението им: дължина..... м. широчина ..... м.
. Изграждане и ремонт на временни извозни горски пътища:
5.1 Тракторни - допустимо разстояние между тях .....м. (не по - малко от 40м), дължина .....м., широчина 4 м.
5.2 Коларски - разстояние между тях .....м. (не по - малко от 40м), дължина .....м., широчина .....м.
. Просеки за въжени линии: ..... бр.
опустимо разстояние между просеките .....м., дължина .....м., широчина .....м.
. Направа на технологични просеки: ..... бр.
опустимо разстояние между просеките .....м., дължина .....м., широчина .....м.
. Изграждане на нови временни складове (бр., площ в ха) .....
. Мерки за опазване на оставащите на корен дървета, подраста, младиняка и почвата .....
0. Начини за почистване на сечището .....
1. Други указания: .....
е се изнасят битовите отпадъци от сечището извън горските територии на определените за това места.
2. Всички операции по подготвителните и основните работи да се извършват съгласно изискванията на Правилника за здравословни и безопасни условия на труд в горите и правилата за противопожарна безопасност в горите.

ЗАПОЗНАТ с технологичния план: ..... /попълва се след издаване на позволително за сечище/ по чл. 108, ал.2 от ЗГ, на което е издадено позволително за сеч № .....

/трите имена, подпис, дата/

и дата на удостоверението за упражняване на лесовъдска практика: .....

Образец по чл. 53, ал. 6 от НСГ

Изготвил: [signature]
инж. Хюсеин Бухов
име, фамилия / подпис
дата: 26.03.19
№ и дата на удостоверението за упражняване на лесовъдска практика: 8545/05.12.2012 год.

Одобрил: [signature]
инж. Димитър Маргаритов
име, фамилия / подпис
дата: 26.03.19 г.
№ и дата на удостоверението за упражняване на лесовъдска практика: 8331/06.11.2012 г.

ТЕХНОЛОГИЧЕН ПЛАН № _____

За добив на дървесина от отдел 313 подотдел д
На ТП ДГС/ДЛС Сепино /попълва се само за държавни гори/
община Велинград землище Кръстава
Имот с (кадастрален идентификатор/ КВС) № ..... /попълва се само за недържавни гори/

I. Схема за добива на дървесина от насаждението

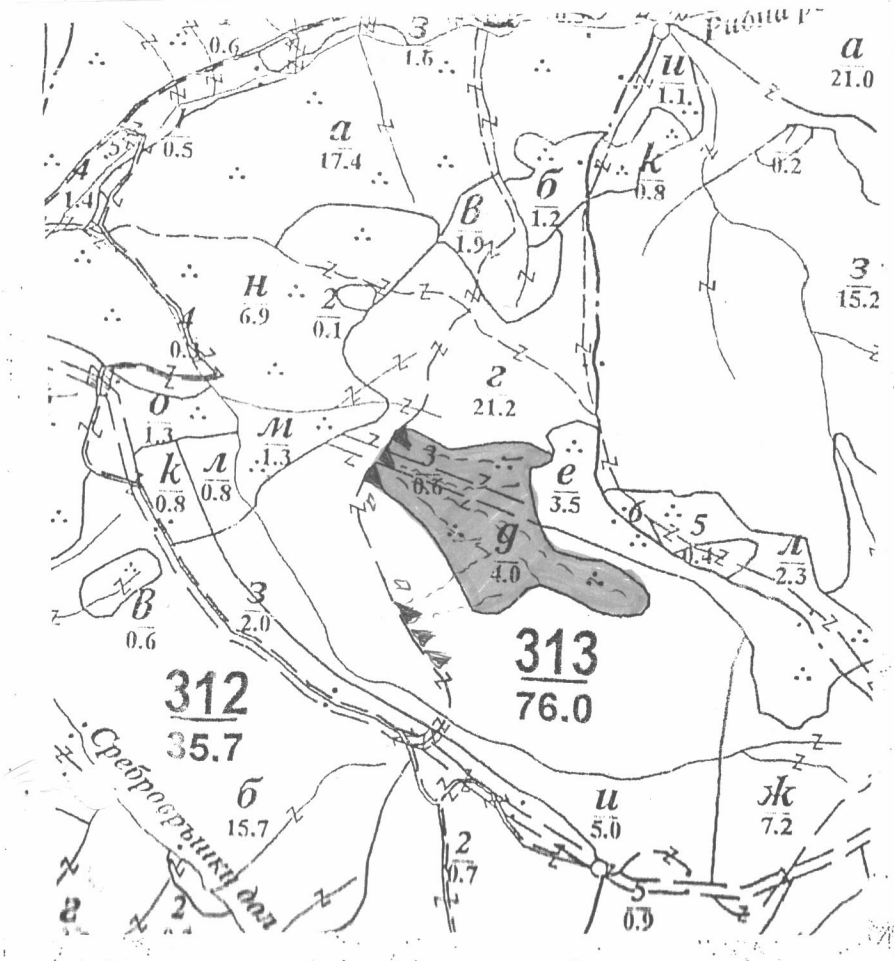

Легенда

- проектирани коларски вр. извозни пътища
- съществуващи извозни пътища
- съществуващ автомобилен път
- технологична просека
- насаждение
- проектирани тракторни вр. извозни пътища
- временен склад
- трасе на въжена линия
- проектиран автомобилен път
- Място за ГСМ и отпадъци

На схемата задължително се нанасят контурите на насаждението/ имота, съществуващите и проектирани временни горски пътища, технологичните просеки, просеките за въжени линии, извозни пътища, временни складове както и връзката им със съществуващата автомобилна пътна мрежа.

II. Характеристика на насаждението

1. Вид на сечта ..... / интензивност 15 %
Втори вид сеч ..... / интензивност ..... %
2. Площ на подотдела 4,0 ха Размер на сечището 4,0 ха
3. Състав по план/ програма 5Б-10 см, действителен .....
4. Запас на 1 ха: с клони 423 куб.м/ха, без клони 380 куб.м/ха
5. Среден наклон на терена 15 градуса.
6. Очакван добив от маркираната дървесина 203 лежаща маса, куб.м.

дърв. вид / категория						дърв. вид / категория						
едра	77					дребна						
средна	27					дърва	99					върбшина

7. Наличие и характеристика на подраста преди сечта (състав, възраст, средна височина, % на покритие) .....

8. Средно извозно разстояние 200 метра.
9. Други характеристики на насаждението *(токовища, сватовища, надлесни дървета, сервитути, защитени територии, Натура 2000, защитени видове описани в доклада за гори с висока консервационна стойност, мъртва дървесина, вододайни зони, биологично разнообразие и др.)* BG000 1030 Родопи - западни

II. Технологични указания

. Дървесината в насаждението да се добива при спазване на технологичната схема по т. I
. Сечта ще се извършва с *(моторен трион, ръчно, машини; кастренето на отсечените стъла се извършва: в сечище, на временен склад)* ВМВ. Кастренето на отсечените стъла ще се извършва в сечището
. Извозът от сечището до временните складове ще се осъществява с животинска теглителна сила на къси секции с влачене на тегления на *(цели стъбла, дълги/ къси секции, сортименти, чипс и др.; с влачене на терена, изцяло натоварени)* на тегления на синдири

. Проектирани нови горски автомобилни пътища съгласно Наредба 5 за строителството горските територии без промяна на предназначението им: дължина ..... м. широчина ..... м.
. Изграждане и ремонт на временни извозни горски пътища:
5.1 Тракторни - допустимо разстояние между тях .....м. (не по - малко от 40м), дължина .....м., широчина 4 м.
5.2 Коларски - разстояние между тях .....м. (не по - малко от 40м), дължина .....м., широчина .....м.
. Просеки за въжени линии: ..... бр.
опустимо разстояние между просеките .....м., дължина .....м., широчина .....м.
. Направа на технологични просеки: ..... бр.
опустимо разстояние между просеките .....м., дължина .....м., широчина .....м.
. Изграждане на нови временни складове (бр., площ в ха) На сечище с ограничен теглителен сила ход
. Мерки за опазване на оставащите на корен дървета, подраста, младиняка и почвата Посочета на животинската да бъде дезопасна за оставащия дърво стои
0. Начини за почистване на сечището Събирането на клончета в сечището, като отпадъците от дърветата ще бъдат изхвърлени в сечището, на определените за това места и ще бъдат изнесени
1. Други указания: Всички отпадъци от сечището извън горските територии на определените за това места,
2. Всички операции по подготвителните и основните работи да се извършват съгласно изискванията на Правилника за здравословни и безопасни условия на труд в горите и правилата за противопожарна безопасност в горите.

ЗАПОЗНАТ с технологичния план: ..... /попълва се след издаване на позволително за сеч/ ището по чл. 108, ал.2 от ЗГ, на което е издадено позволително за сеч № .....

/трите имена, подпис, дата/

и дата на удостоверението за упражняване на лесовъдска практика: .....